

図1 コース見取り図 (1チームの競技エリア)

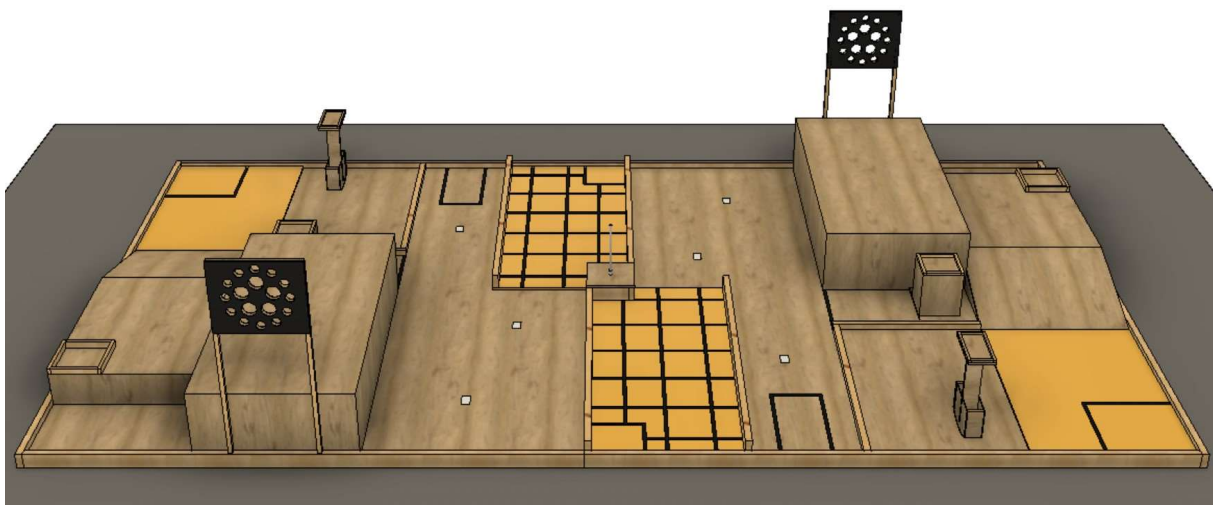


図2 コースの立体イメージ図 (A・B両コート)

※ 図2～5を一部修正(越後平野エリアと港エリア境界部分)(6/7修正)

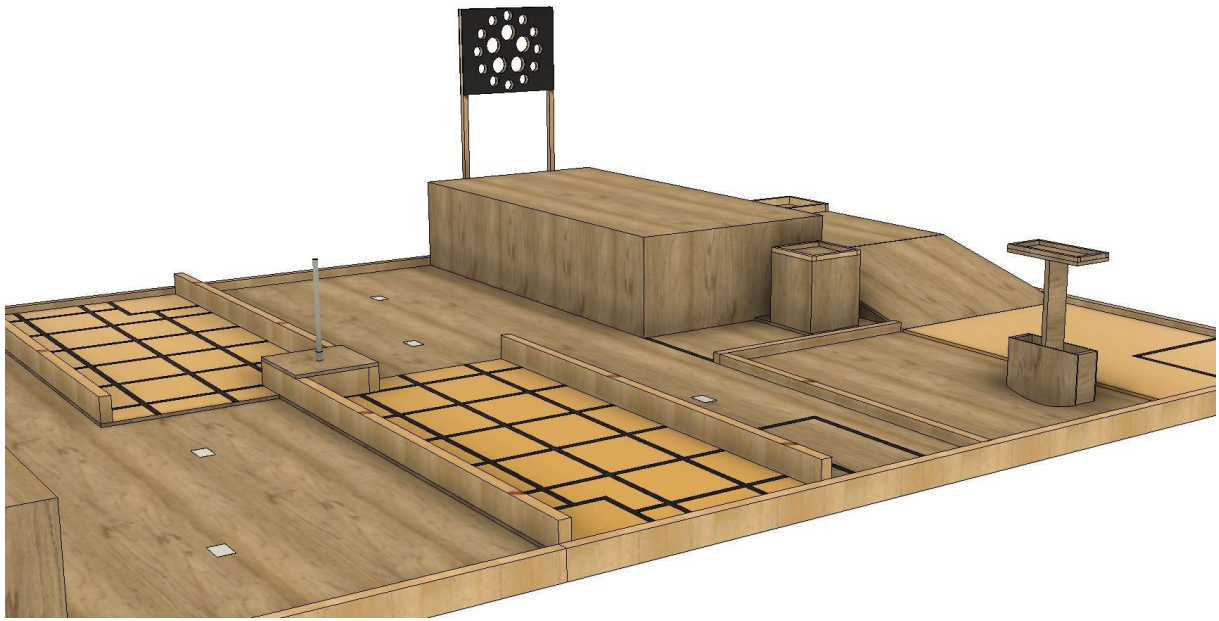


図3 佐渡エリア側からのイメージ図（片側コート）

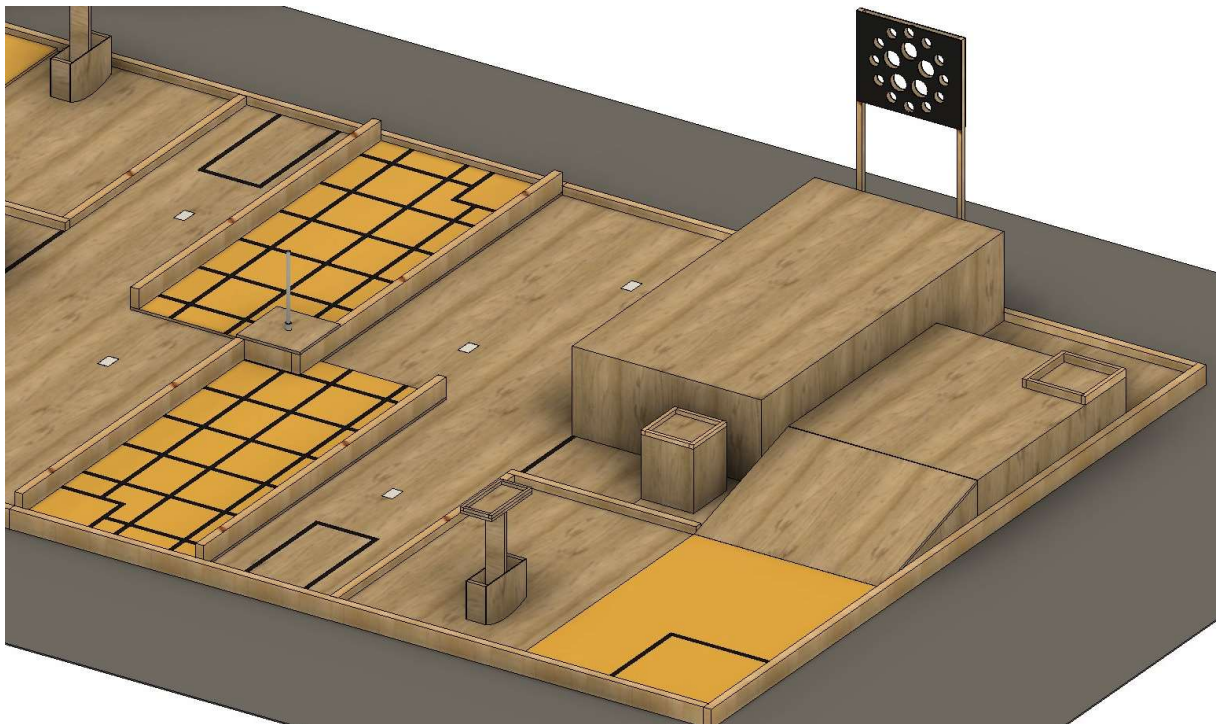


図4 スタートエリア I からのイメージ図（片側コート）

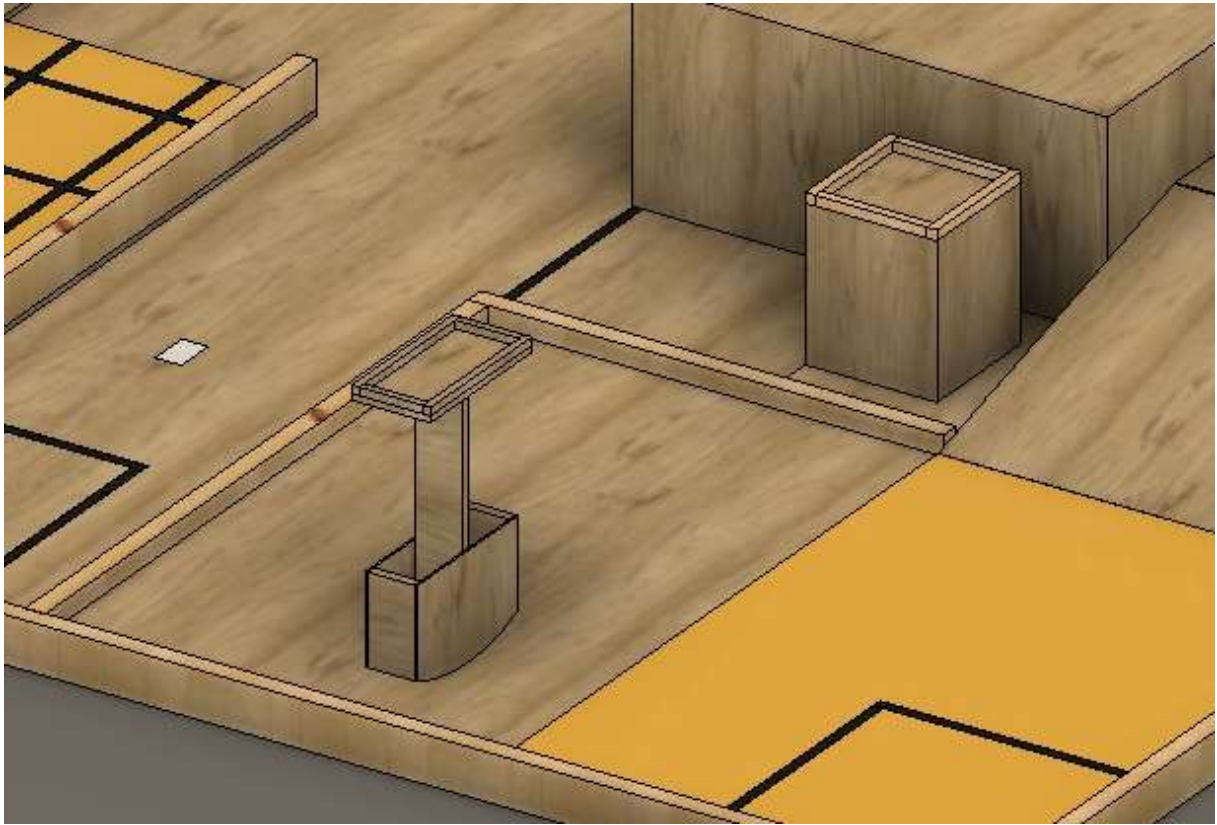


図5 稲穂と砂金置き場のイメージ図

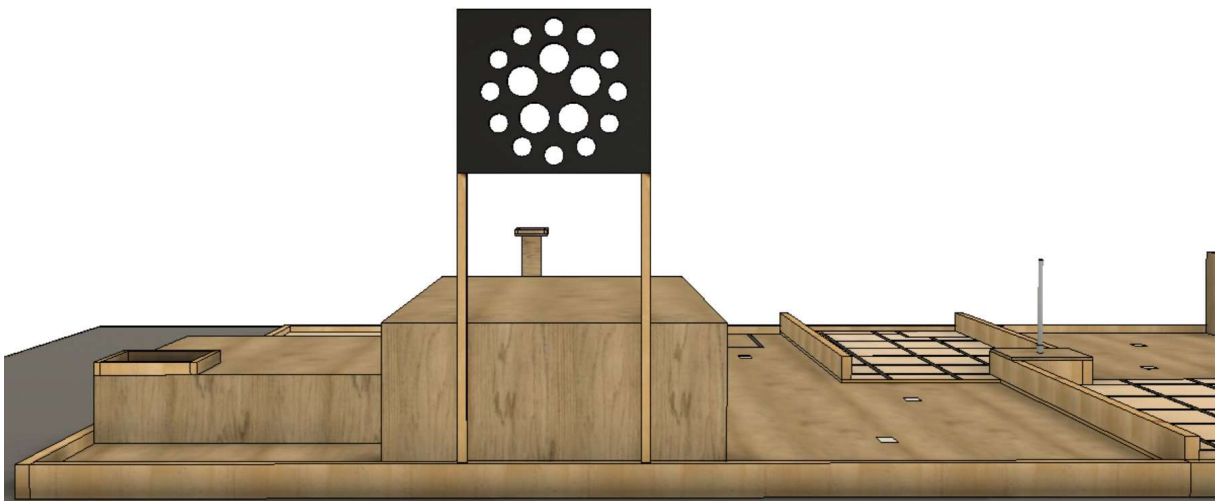


図6 三尺玉のイメージ図